

Wanderwegrichtplan Sursee-Mittelland

Übersicht 1:25'000

Stand Beschluss Delegiertenversammlung

Von den Delegierten beschlossen am 10. Dezember 2019



 Karin Schnarwiler
 Präsidentin


 Beat Lichtsteiner
 Geschäftsführer

Vom Regierungsrat mit Entscheid Nr. 257 vom
 10. März 2020 unverändert genehmigt.










13. Mai 2020


 (Unterschrift)








Entwicklungsträger
 Sursee-Mittelland
 Zentralstrasse 9
 6100 Sursee
 T 041 935 88 66
 info@sursee-mittelland.ch
 www.sursee-mittelland.ch

12725.36 / 14.2.2020 / ZÜR

Richtplaninhalt

-  bestehender Wanderweg
-  neuer Wanderweg, Wegtrasse bestehend
-  neuer Wanderweg, Wegtrasse auszubauen
-  aufzuhebender Wanderweg
-  Wanderweg ins Fusswegnetz überführen
-  Belagrückbau
-  Massnahmenummer

orientierender Inhalt

- Wanderweg-Typ
 -  natur
 -  hart
 -  Spurstreifen/Bankett
 -  ausserkantonal
- Weitere orientierende Planinhalte
 -  Gemeindegrenze
 -  Kantonsgrenze
 -  Siedlungsgebiet

Grundlagedaten © GIS Kanton Luzern

Fachliche Bearbeitung durch

